




















# LEGENDA

-  STÁVAJÍCÍ PARCELACE
-  HRANICE ŘEŠENÉHO ÚZEMÍ
-  EL. KABELOVÉ VEDENÍ NN - NÁVRH
-  KABEL VEŘEJNÉHO OSVĚTLENÍ - NÁVRH
-  DEŠŤOVÁ KANALIZACE - NÁVRH
-  PLOCHY BYDLENÍ - NÁVRH PARCELACE
-  PLOCHY VP + BYDLENÍ - NÁVRH KOMUNIKACE
-  PLOCHY VP + BYDLENÍ - NÁVRH CHODNÍKY
-  STÁVAJÍCÍ KOMUNIKACE S OSOU KOMUNIKACE
-  PLOCHY VEŘEJNÝCH PROSTRANSTVÍ - NÁVRH VODNÍ PLOCHA
-  14 POČET NAVRŽENÝCH PARCEL
-  STUDNA
-  TRAFOSTANICE - NÁVRH
-  MÍSTO PRO UKLÁDÁNÍ TŘÍDĚNÉHO ODPADU
-  PŘEDPOKLÁDANÉ POLOHY VJEZDŮ
-  ROZHLEDOVÉ TROJÚHELNÍKY
-  VYHRAZENÉ PARKOVACÍ STÁNÍ
-  VEŘEJNÉ OSVĚTLENÍ
-  JEDNOSMĚRNÁ KOMUNIKACE

Na proces pořízení územní studie bude navazovat vypracování dokumentace pro územní řízení základní technické vybavenosti (dále jen "ZTV") pro celou lokalitu řešenou územní studií a následně proces územního řízení pro dopravní a technické stavby, kdy jejich realizace musí předcházet výstavbě jednotlivých rodinných domů. Tato dokumentace ZTV pro územní řízení bude vypracována autorizovanou osobou v oboru dopravních staveb v rozsahu studií navržených staveb dopravní infrastruktury.

V navazujících správních řízeních musí být prokázáno, že zůstanou zachována rozhledová pole ve všech směrových obloucích, a plochy rozhledových trojúhelníků křížení účelových komunikací a sjezdů na komunikace, a že budou vymezeny odpovídající plochy veřejných parkovacích stání, včetně stání pro invalidní spoluobčany, odpovídající normovým hodnotám.

V navazujících správních řízeních bude výše uvedené nutné prokázat závazným stanoviskem či odborným vyjádřením Policie ČR, krajské ředitelství Jihočeského kraje - dopravní inspektorát Český Krumlov.

Celé správní území obce Světlík je zájmovým územím Ministerstva obrany ČR z hlediska povolování vyjmenovaných druhů staveb. V navazujících správních řízeních, zejména při územním a stavebním řízení, toto musí být zohledněno.

<b>Ateliér BOČEK, s.r.o.</b> sídlo firmy: Na Rozmezí 209, Písek kancelář: Tylova 70, 397 01 Písek		mobil: 777 823 409 e-mail: <a href="mailto:radek.bocek@email.cz">radek.bocek@email.cz</a> <a href="http://www.atelierbocek.cz">www.atelierbocek.cz</a>		
Zodpovědný projektant: <b>Ing. arch. Radek Boček</b>		Kreslil: <b>Ing. arch. Markéta Jestřábová</b>		
Pořizovatel: <b>Obecní úřad Světlík</b>		Zastoupený: <b>Michalem Záhorákem, starostou obce</b>		Číslo zakázky: <b>28-2019</b>
Akce: <b>Územní studie Světlík - lokality B16 + VP Černíkov - REVIZE</b>		Datum: <b>09/2019</b>	Výkres č.: <b>03</b>	
Název výkresu: <b>DOPRAVNÍ A TECHNICKÁ INFRASTRUKTURA</b>		Měřítko: <b>1:1000</b>	Paré č.:	

Černíkov